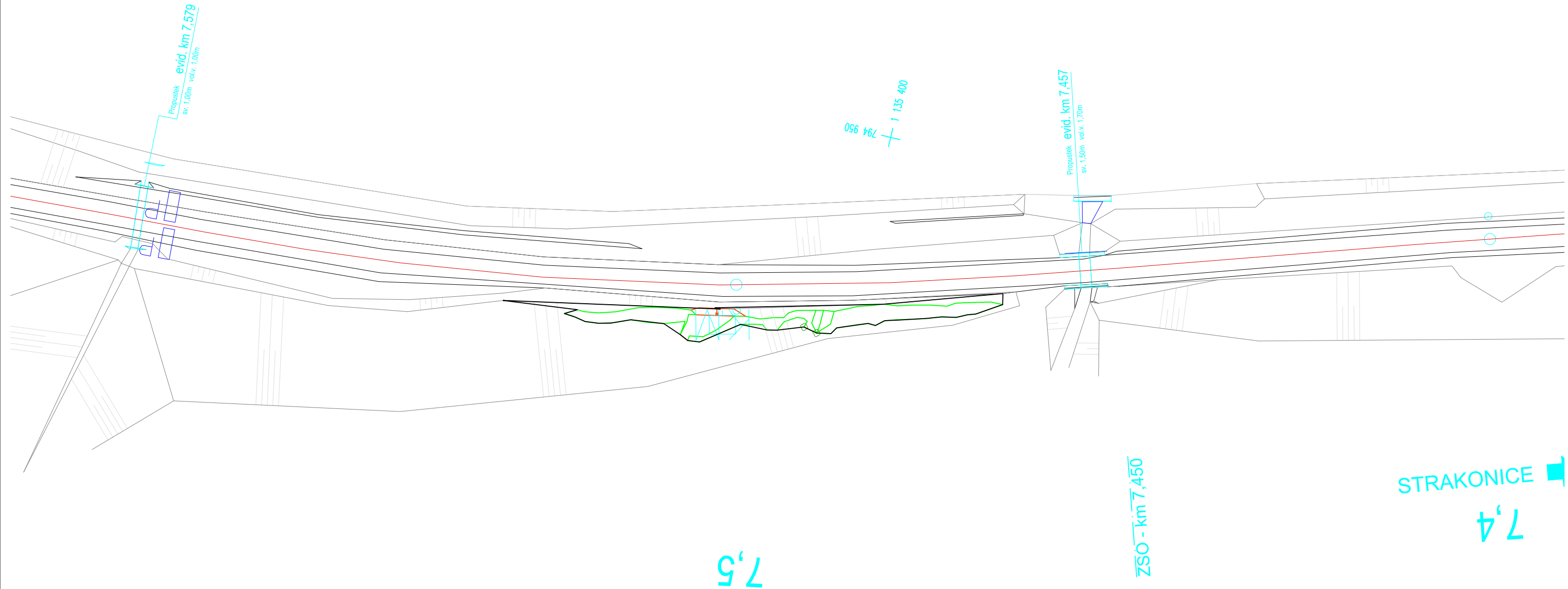


BIOLOGICKÝ A DENDROLOGICKÝ PRŮZKUM SO 02-07-01 - Strunkovice

M 1:500



LEGENDA:

- Plocha dotčená sanačními pracemi
- Obvod stavby - hranice řešeného území
- Hranice pozemků katastru nemovitostí

SEZNAM ZKRATEK:

ZSO.....Začátek stavebního objektu

KSO.....Konec stavebního objektu


POZEMKY PŘÍMO DOTČENÉ STAVBOU			
pozemek par. č.	katastrální území	celková plocha pozemku dle KN	vlastníci, jiní oprávnění dle katastru nemovitostí
		m²	
1296/3	Strunkovice nad Volyňkou	14 925	Správa železniční dopravní cesty, s.o.

Souvislá skupina náletových porostů tvořených převážně z akátů - 90% (*Robinia pseudoacacia*), méně pak javor (*Ace platanoides i pseudoplatanus*), jilm (*Ulmus glabra*), dub (*Quercus robur*), jasan (*Fraxinus excelsior*), borovice (*Pinus sylvestris*), topol (*Populus tremula*). V podrostu se objevuje líska (*Corylus avellana*), vrba (*Salix alba i salix caprea*) ostružiník (*Rubus fruticosus*), růže šípková (*Rosa cannina*), plácí zob (*Ligustrum vulgare*), jablůň (*Malus sp.*) nebo hloh (*Crataegus laevigata*).

Celková plocha souvislého porostu je: 157 m2.

V rámci porostu se ve skupině nachází zpravidla jednotlivci s obvody od 0,1 - 0,5 m, lze vykázat 3 ks vzrostlých stromů - dubů (*Quercus robur*) s obvodem 1,70 m, 1 ks akátů *Robinia pseudoacacia*) 1,85 m, 5x borovice (*Pinus sylvestris*) - 1,6+ 0,8 + 1,30 + 1,20 + 1,20m. Koruny jsou ovlivněny skupinovým vzrůstem v zápoji, spodní větve chybí, koruny jsou vysoko nasazené, některé spodní větve jsou vylomené.

Porosty lze dle odst.2) §8 zák. č. 114/1992 Sb. odstranit za účelem zajištění provozuschopnosti železniční dráhy, rozsah je nutno nahlásit příslušnému orgánu ochrany ŽP min. 15 dní předem.




Souřadnicový systém JTSK, Výškový systém Bpv



SŽDC

Investor:

Správa železniční dopravní cesty, státní organizace
Dlážděná 1003/7
110 00 Praha 1

Vypracoval: Dipl.-Ing. Lenka Červinková			
Kraj: Jihočeský	Traťový úsek/Obec: STRAKONICE - VOLARY		
Investor SŽDC s.o.; Dlážděná 1003/7; 110 00 Praha 1		Formát 3xA4	
Akce: ZVÝŠENÍ STABILITY SKALNÍCH MASÍVŮ NA TRATI STRAKONICE - VOLARY, 1.STAVBA		Datum 10/2019	
Objekt: SO 02-07-01 - Sanace skal v km 7,450 - 9,000 - Strunkovice		Účel DSP	
Část: BIOLOGICKÝ A DENDROLOGICKÝ PRŮZKUM		Č. zakázky 18/2018	
Obsah dokumentace: SITUACE SO 02-07-01 - STRUNKOVICE		Změna	Č. kopie
		Měřítko 1:500	
		Část dokumentace C.3	Č. výkresu 2

POUŽITÍ DOKUMENTACE SE ŘÍDÍ PŘÍSLUŠNOU SMLOUVOU O DÍLO. KOPIROVÁNÍ A ROZŠÍŘOVÁNÍ POUZE PO PÍSEMNÉM SOUHLASU ZPRACOVATELE ČÁSTI.